Šibeniční vrch

Henkerhügel

Vyhlídková stezka kolem Prachatic

Vyrobilo Město Prachatice v roce 2001
Design AWA s. r. o.
Phare

Zastavení
Station **11**



Růže šípková (Rosa canina)
Hunds – Rose



Vřetenuška ligrusová (Zygaena carniolica)
Bastardschwärmer

Lasice hranostaj (Mustela erminea)
Wiesel

Kohoutek luční (Lychnis flos-cuculi)
Kucucks – Lichtnelke

Koroptev polní (Perdix perdix)
Rebhuhn

Lilie zlatohlávek (Lilium martagon)
Türkenbund – Lilie

•Zastavení se nachází na kótě 675 m a poskytuje výhled na město Prachatice od severu. Vlastní vrchol kopce leží asi o 70 m dále, ve výšce 682 metrů nad mořem. Název vrchu je skutečně odvozen od výkonu popravčího práva. Kat vykonával své řemeslo nejen na Šibeničním vrchu, ale měl na starosti také pranýř na náměstí a podílel se i na úklidu města. Pro výkon spravedlnosti se vrch přestal užívat v 18. století.

•Na pěšince k zastavení si můžeme povšimnout skalního výchozu zajímavé horniny **hadce,** jež tu vytváří tmavě zelené pruhy mezi černými amfibolity.

•Porost v této lokalitě má charakter stepních lad. Keřové patro tvoří převážně růže šípková, líska obecná, z bylin se vyskytuje vzácná **lilie zlatohlávek** (Lilium martagon). Můžeme zde zahlédnout krásné motýly např. – vřetenušku ligrusovou (Zygaena carniolica), žluťáska (r. Colias), babočku osikovou (Nymphalis antiopa), či různé druhy brouků, jako střevlíka (r. Carabus) apod.

•Pozorovatele upoutá pohled na červené střechy domů v historickém centru, jemuž dominuje kostel sv. Jakuba, pocházející ze 14. století a zasvěcený Sv. Jakubovi – patronu poutníků a kupců. Na vrcholu Libína – 1096 m n. m. je nad lesním porostem patrná bílá silueta rozhledny. Pod zalesněným úbočím Libína zahlédneme areál Lázní sv. Markéty, vpravo nad centrem města vidíme průčelí budovy prachatického gymnázia.

•Město Prachatice je zásobováno pitnou vodou z několika zdrojů. Asi polovina města je zásobována ze Římovské přehrady na řece Malši (nedaleko Českých Budějovic). Spodní vodojem jsme míjeli při výstupu na toto zastavení. Západní část města zásobuje voda z Fefrů, severní část města včetně historického jádra pak voda z Husinecké přehrady. Lázně Sv. Markéty mají svůj samostatný pramen. Prachatice jsou bohaté na prameny spodní vody, z nichž některé lze jen tušit pod různými stavbami ve městě. Nejznámější a obyvateli značně využívaný je upravený Pivovarský pramen pod bývalými kasárny s velmi chutnou vodou bohatou na minerální látky.

Pohled na Šibeniční vrch
Ansicht an den sog. Henkerhügel

•Diese Station befindet sich in der Höhe von 675 NN mit einem Blick auf die Stadt von der Nordseite her. Der Name dieses Hügels ist tatsächlich von dem Henker abgeleitet, der im 17. Jahrhundert. erstmals schriftlich erwähnt wurde. Jedoch wurden seit dem 18. Jahrhundert keine Verurteilten mehr gehenkt.

•Im Vordergrund sieht man Reihenhäuser, an denen der Plattenhausausbau, der in den Jahren 1973–89 gebaut wurde, anknüpft. Einen schönen Blickfang stellt die Aussicht auf den Stadtkern dar, den die St. Jakob Kirche dominiert. Zur rechten Seite des Kirchenturms sieht man den Turm des Neuen Rathauses, das im Stil der Neurenaissance gebaut wurde.

•Auf dem Libínberg 1096 NN erkennt man die weiße Silhouette des Aussichtsturmes. Am Fuße des Hausberges ist das Areal des St. Margarethen Bades situiert.

•Die Stadt Prachatice wird von mehreren Trinkwasserquellen ver-sorgt, wobei etwa die Hälfte davon aus dem Římov – Stausee (auf dem Fluss Malše – unweit von České Budějovice) gewonnen wird. Für den westlichen Teil kommt das Wasser von Pfefferschlag und für den nordlichen Teil mit dem Stadtkern wird das Trinkwasser aus dem Husinec- Stausee gewonnen. St. Margarethen Bad besitzt eine eigene Quelle.

•Die Stadt Prachatice ist reich an Unterwasserquellen, als Beispiel sei die Pivovarskýquelle genannt, die wegen ihres guten Wassers von vielen Bewohnern genützt wird.

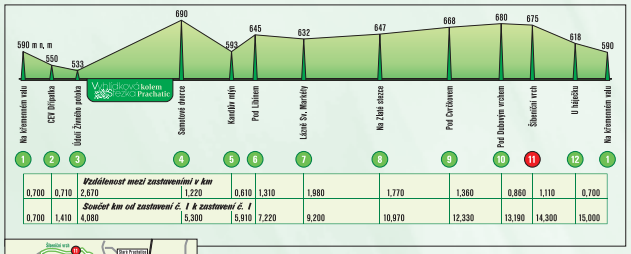

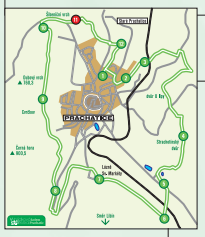

Profil vyhlídkové trasy
Profil des gesamten Lehrpfades

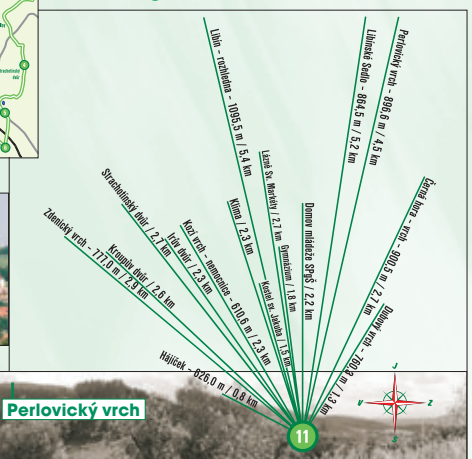

Panorama